

Wandelroutes



Inhoud

Veilig door de bergen.....	3
Kleding en uitrusting	4
Overzicht uitgewerkte routes	6
Krkonoše	7
Wandelroute 1 Rokytnice Nad Jizerou	9
Smokkeltocht Rokytnice nad Jizerou	11
Verkenningstocht okolo-rokytnice	13
Wandelroute 2, Gouden Hoogte, Horní Mísečky (Reuzengebergte).....	15
Wandelroute 3, Sneeuwkop vanuit Pec pod Sněžkou (Zwaar)	18
Wandelroute 4, Sneeuwkop vanuit Pec pod Sněžkou met de skilift.....	20
Wandelroute 5, Adršpašské skalní město.....	23
Jizerské hory.....	26
Wandelroute 6, Bílý Potok (Witte beek).....	27
Wandelroute 7, Rudolfsdal bij Liberec	30
Český Ráj	33
Wandelroute 8, Prachovské skály, Rotsstad van Prachovské, Boheems Paradijs.	34
České Švýcarsko	37
České Švýcarsko.	38

Veilig door de bergen

1. *Als je vertrek, laat dan iemand weten welke tocht je gaat maken, waar je heen gaat en hoelang je denkt weg te blijven*
2. *Als je de geplande route wijzigt, laat het dan de beheerder of de Bergwacht weten*
3. *Informeer naar de moeilijkheidsgraad en de omstandigheden van de route*
4. *Ga niet alleen op pad*
5. *Let op het weerbericht: onderschat plotselinge snelle weersverandering in de bergen niet*
6. *Draag of neem voldoende kleding mee: bergen zijn verraderlijk*
7. *Wijk niet af van de gemarkeerde routes*
8. *Overschat je eigen conditie en fitheid niet*
9. *Let op waarschuwingen en informatie*
10. *Ga niet naar plekken die gemarkeerd zijn als lawinegebied*
11. *Luister naar aanwijzingen van de Bergwacht*

Gedragsregels

Bescherm de natuur van de bergen; neem je afval mee; laat de dieren niet schrikken; pluk en beschadig geen planten, bomen, bosjes; maak geen vuur; snij je route niet af; wijk niet af van de paden en wegen

In geval van nood: waarschuw de Bergredding!

Kleding en uitrusting

Tijdens het wandelen (maar tijdens het fietsen) in de bergen kan het weer razendsnel omslaan. Ook is het op grotere hoogte en zeker op de bergplateaus in het Reuzengebergte hard en fris waaien. Hieronder staan een aantal tips omtrent kleding en uitrusting om te voorkomen dat een leuk uitje dramatisch kan aflopen. Hiermee bedoelen we niet alleen gewonden, maar ook uw kind dat onderkoeld kan raken tijdens een regenbui. Dan is afdalen nog een hele klus.

Kleding.

Is afhankelijk van de temperatuur, de weersverwachting en het type inspanning (ATB-en vereist meer inspanning en dus warmteproductie dan wandelen).

Het 3 lagen systeem is de basis:

- 1^e laag op de huid is een thermo hemd / of als het warm is een zweetafvoerend shirt.
- 2^e laag is een fleec, voor isolatie.
- 3^e laag is een windblocker / softshell of een ademende regenjas (Goretex of iets dergelijks) voor bescherming tegen wind en regen.

Sneldrogende broek, eventueel afritsbaar

Stevige (ademende) waterdichte wandelschoenen met naadloze wandelsokken

Muts

Handschoenen (bij koud weer)

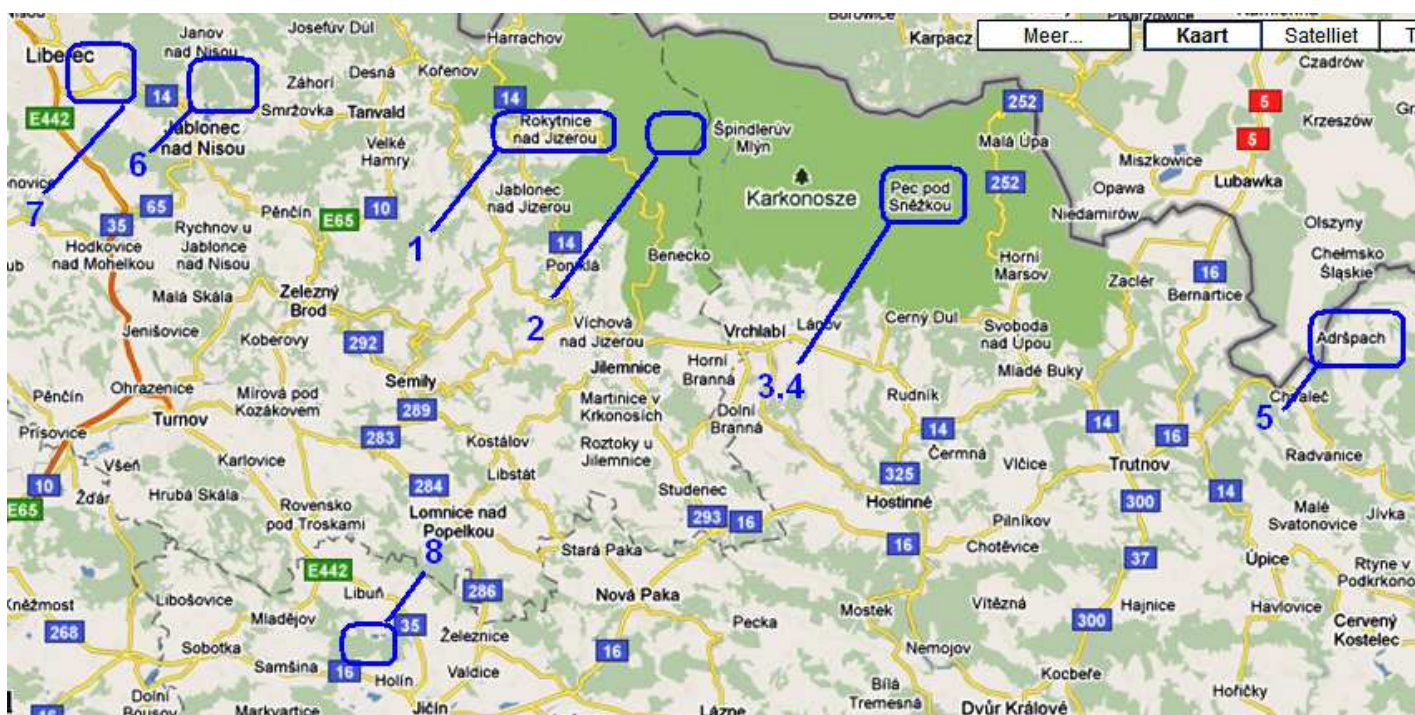
Uitrusting 25 /35 liter dagrugzak met daarin:

Vocht	Iedereen heeft eigen water mee, minimaal 2 liter Is het koud, dan is een thermosfles met warme thee aan te raden
Voeding	Voldoende voor de tocht, en extra mocht het kouder worden en u extra energie nodig heeft om warm te blijven Muesli repen, noten zoals pinda's, alles met langzame suikers
EHBO	Minimaal 1 persoon in de groep heeft EHBO met daarin <i>minimaal</i> : Sporttape Pleisters Snelverband Isolerende deken
Kleding	Droog shirt, regenjas, regenbroek, handschoenen, muts, eventueel extra sokken (ook in de zomer kan er nog sneeuw in de bergen liggen)
Telefoon	Met daarin de belangrijkste telefoonnummers opgeslagen! Iedereen met een mobiel moet de nummers hebben mocht er een lege accu bijzitten
Kaart	Overzicht gebied en routekaart
Geld	Voor bijvoorbeeld de skilift
Identificatie	Identiteitsbewijs

Overzicht uitgewerkte routes

In de Noordelijke Bohemen zijn talloze wandelroutes uitgezet op alle niveaus, afstanden en tijden. Een paar wandelroutes ervan hebben we uitgewerkt voor u.

Niet alleen wandelingen die een dagdeel kosten, maar ook 1 daagse tochten en zelfs huttentochten zijn mogelijk in dit veelzijdige gebied.




Krkonoše

(Reuzengebergte)

Het Reuzengebergte (Tsjechisch: Krkonoše, Pools: Karkonosze, Duits: Riesengebirge) is een gebergte op de grens tussen Tsjechië en Polen. Het maakt deel uit van de bergketen van de Sudeten. Het Reuzengebergte is ongeveer veertig kilometer lang en meer dan twintig kilometer breed. De gemiddelde hoogte bedraagt 1200 meter met enkele uitschieters daarboven. De Sněžkou (Sneeuwkop) is de hoogste top van Tsjechië, met 1602m.





Krakonoš is een sprookjesreus die heer en meester is van het gebergte dat zijn naam draagt. In de volksoverlevering – maar tegenwoordig ook in tal van commerciële uitingen- wordt deze berggeest vaak afgebeeld als een oude man met een dikke baard, in een regenmantel, met een hoed op. In het Duits is hij ook bekend als Rubezahl. Hij heeft het gemunt op oneerbiedige wandelaars en gedraagt zich als een combinatie van een Wereld Natuurfonds Ranger en Robin Hood. Hij deelt geschenken uit aan de armen, zorgt dat er zwaar weer komt als er mensen hem lastig vallen en waakt over de schatten die in de bergen verborgen liggen. Dat verklaart

dus de reus op het etiket van Krakonoš-bier en waarom je overal in de Krkonoše hotels, pensions en uitspanningen tegenkomt die vernoemd zijn naar deze grote boze reus. Overigens is Krakonoš niet de enige bergreus die zijn naam aan een biermerk heeft gegeven; dat overkwam ook zijn collega Radhošť / Radegast in de Beskydy (Oostelijke Karpaten).

Wandelroute 1 Rokytnice nad Jizerou

Duur wandeling: 2.15 uur excl. pauzes

Lengte: 8 km

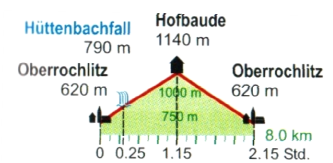
Hoogtemeters: 520m

Kaartschaal: 1:15000

Startpunt: Parkeerplaats (620m) Hotel Sary mlýn (Oude molen) in Horní Rokytnice (Boven Rockytnice)

Route: Vanaf het huis linksaf bij de hoofdstraat. Net zolang volgen tot hotel staat aangeven.

Tip: De wandeling gaat deels door het woud, deels door uitzichtrijk landschap. Bij goed zicht is het aan te bevelen om door te lopen naar de Kotel (1435m).



Vanaf de parkeerplaats van het hotel volg je de blauwe markering van de Hut'ský potok (huttenbeek) heuvelopwaarts. De naam van het stroompje herinnerd aan de oude glashut van Rokytnice. Na een half uur lopen hoor je het ruisen van de Hut'ský vodopád (waterval). Halverwege wordt het water in een bekken geleid, en men moet er op klimmen om met een sleutel de sluis te openen. Na het beekje gaat de blauwe route verder bergopwaarts, waar in het bos veel blauwe bessen te vinden zijn. De weg wordt steniger en aan de rechter kant is de Hut'ska bouda, een mooie rustplek met mooi uitzicht op het dal. Vanaf dit punt gaat blauw recht toe recht aan steil heuvelopwaarts. Beuken, ahorns en dennenbomen worden afgewisseld met velden, een heel mooie route. Bij de wegwijking in Sedlo pod Dvoračky (1025m) is een bank en tafel om te rusten, maar op slechts 15minuten is de Dvoračky (1140m) al. Vanaf hier gaat het westwaarts naar het begin van de alm, waar de gele markering links afgaat. De weg is goed, maar steil. Aan de rand van de alm is een prachtig beukenbos, met vervormde bomen door de belasting van de sneeuw in de winter. Als geel en blauw samen rechts afgaan, gaat onze route recht naar beneden zonder markering en met een uitzicht op het dorp terug.



Immers

316 224 137 06
08756515

in Tsjechië - 481
et buitenland - +420
nummer) - 158
mer) - 150
mer) - 155
een mobiele telefoon - 112
- 2121

.j. 481 522 991
J.J. 481 523 393

larrachov - 481 529 449
voračky - 481 522 445
24-uursdienst - 499 433 239

Wandelroute 1 Rokytnice nad Jizerou

Smokkeltocht Rokytnice nad Jizerou

Smokkeltocht Rokytnice nad Jizerou

Verkenningstocht okolo-rokytnice

Verkenningstocht okolo-rokytnice

Wandelroute 2, Gouden Hoogte, Horní Mísečky (Reuzengebergte)

Duur wandeling: 5 uur excl. pauzes

Lengte: 18,3 km



Hoogtemeters: 660m

Kaartschaal: 1:25000

Startpunt: Grote parkeerplaats (1000m) Horní Mísečky

Route: Rokytnice – Vítkovice – Mísečky (286)

Tip: De doorgaande weg naar Vrbatova bouda is afgesloten voor overig verkeer. In de zomer rijden er bussen naar toe.



Na een korte blik op Kotel (1435m) gaan we op pad over de afgesloten weg heuvelopwaarts. In het bos zoeken we naar de gele markering en gaan linksaf. Gaandeweg treedt het dennenbos langs het stijgende pad terug en worden we begeleid door een machtig uitzicht op het zuidelijke Reuzengebergte. Waar geel bij Vrbatova bouda naar de top van de Nad Kotelné Járou (1402m) gaat, volgen we rood linksaf richting Dvoračky. Met een prachtig uitzicht gaat rood langs de bunkers van WOII, herinnerend aan het Hitler-tijdperk, en bereikt de Harrach rotsen (Harrachovy kameny, 1421m) en langs de klippen van de Kotel (Kotelné jáma) waar anemonen, lelies en rotsenplanten een thuis hebben gevonden. De Kotel is beschermd, want die bevindt zich in de rustzone van het park, en mag niet betreden worden. Vanaf deze rotsen gaat rood van de rustplaats Pod Kotlem verder omhoog naar het stenenkruis Rubezaals Rozenhaag (Růženčina zahrádka). Daar is een fenomenaal uitzicht over Lysá hora en Kotel. Hiervandaan gaan we terug naar de splitsing en gaan linksaf richting Pančavská louka met een uitzicht op Harrachov en het IJzergebergte richting west, en oostwaarts zien we de Sneeuwkop (Sněžka, 1602m), totdat we de rustplek Pančavská louka bereikt is met een panoramatafel. Hier verzameld het water om vervolgens 148m door de rotswanden in de afgrond te storten. Omdat de waterval hier begint, is er weinig water te zien. We volgen rood die een deel over de Vriendsschapsweg gaat (Pools – Tsjechische band) en uitkomt bij de Hoge Wiel (Vysoké Kolo, 1509m), de hoogste top van het Westelijke Reuzengebergte. Vanaf daar terug naar de vriendsschapsweg waar geel linksaf gaat naar de bron van de Labská (Labská bouda). Vanaf de bron gaat rood erlangs en recht door op het pad wisselen, niet op de asfaltweg blijven lopen! Het panoramapad biedt zicht op de het Hoge Wiel en in het dal is de meanderende Elbe te zien. We lopen door totdat we de Pančavský vodopád bereiken. Hier in de rotswanden is de schatkamer van Rubezaal, een mytische grot die alleen te bereiken is door de rotsen te beklimmen. Vanaf hier verlaat rood de kloofrand en gaat verder naar Vrbatova bouda. Deze plek is in de zomer te bereiken met taxi en bus, en hier gaat rood via de toegangsweg omlaag en komt aan op de bosrand van de Gouden Hoogte (Krkonoš). Hier is een rustpunt, Šmidová vyhlídka, met een uitzichtpunt en panoramatafel. Verder gaat rood naar beneden, kruist de gele markering en gaat door naar het dorp. Bij het kruispunt (1025m) Buffet Sportcentrum rechtsaf om weer bij het startpunt te komen.

nummers

316 224 137 06
08756515

in Tsjechië - 481
het buitenland - +420
nummer) - 158
nummer) - 150
nummer) - 155
een mobiele telefoon - 112
- 2121

I.j. 481 522 991
N.J. 481 523 393

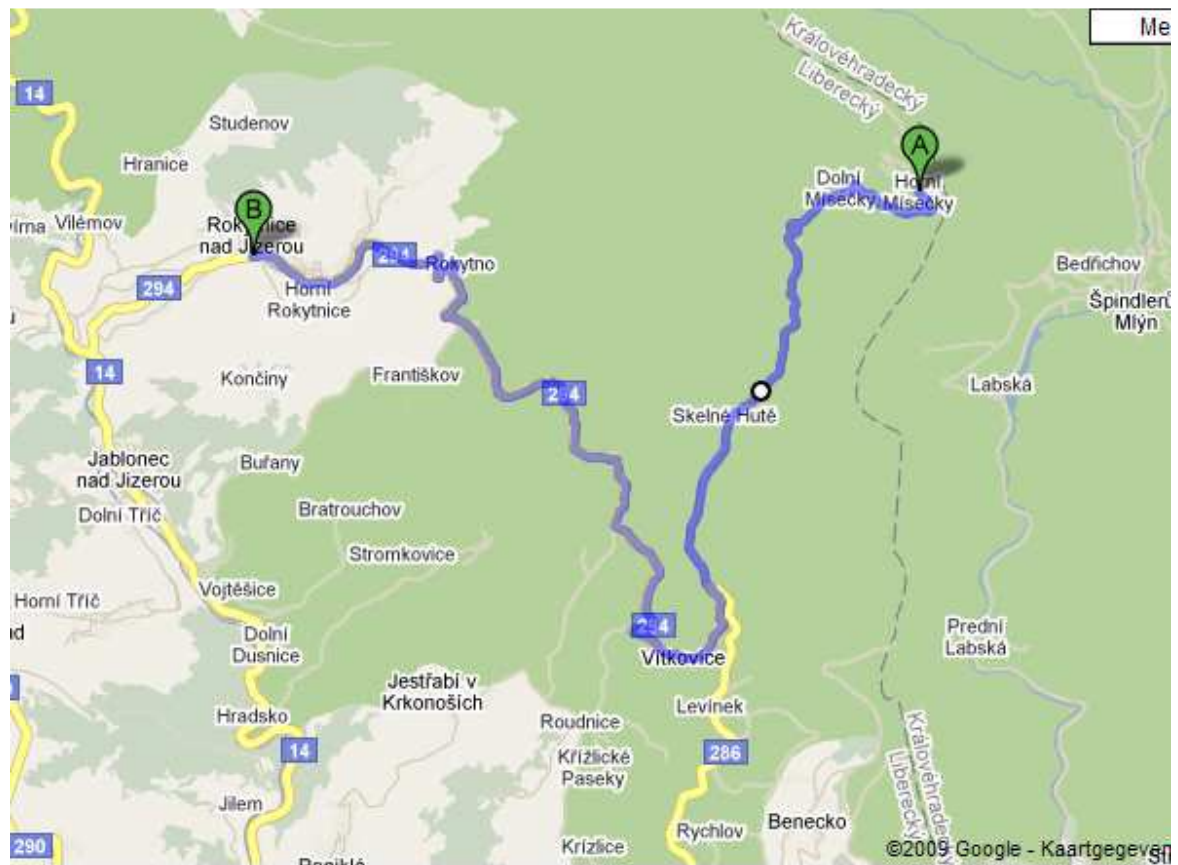
Harrachov - 481 529 449
Dvoračky - 481 522 445
- 24-uursdienst - 499 433 239

Wandelroute 2, Gouden Hoogte, Horní Mísečky (Reuzengebergte)

Rokytnice nad Jizerou – Horní Míšečky

Afstand: 20 km

Tijd: 30 minuten



Wandelroute 3, Sneeuwkop vanuit Pec pod Sněžkou (Zwaar)

Duur wandeling: 3.45 uur excl. pauzes

Lengte: 12.8 km

Hoogtemeters: 840m

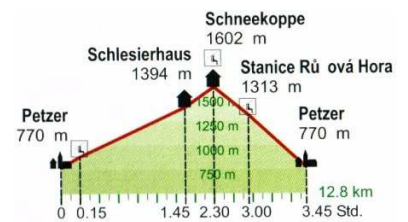
Kaartschaal: 1:25000

Startpunt: Grote parkeerplaats bij de souvenirkiosk in Pec pod Sněžkou (754m)

Route: Rockytnice N.J.– Jablonec N.J. – Vrchlabí – Mladé buky (14)

Mladé – Pec pod Sněžkou (296)

Tip: De wandeling kan met de skilift verkort worden.



Vanaf de bushalte in Pec volgen we voor het overige verkeer afgesloten verkeer weg naar boven, zonder op markeringen te hoeven letten. Zodra we de gele markering zien die rechtsaf gaat, volgen we blauw, met uitzicht op de reuzengrond (Obří důl), die 700 meter overbrugt naar de Sneeuwkop, links in geklemd door de afgrond en helling van de Studniční hora, 1554m, de twee na hoogste Reuzengebergte top. Via een bergpad gaan we door de reuzengrond, maar onberoerd is het niet. Sinds 1914 staat op de Rudný potok een pompinstallatie met waterleiding naar de Sneeuwkop. Overblijfselen van de ijzer en kopererts industrie. Bij de eeuwige kapel zijn resten van een houten dam bewaard gebleven. De sporen van een brand in juli 1897 zijn nog zichtbaar. Gaandeweg wint de weg meer hoogte, en bij de berg smederij (Kovářna) is een prachtig uitzicht over het dal. De topbeklimming is zweetverwekkend, maar een fantastisch panorama begeleidt ons op de weg naar de top. Bij de Schronisko Dom Śląski gaat blauw over in de rood gemarkeerde vriendschapsweg naar de top. Vanaf de Sneeuwkop gaat geel aan de Česká bouda met de stoeltjeslift voorbij naar beneden. Tegelijk is er een wonderbaarlijke panorama, en dan duikt geel het bos in, passeert de stoeltjesliftstation op de Rozenberg (Růžová hora) en gaat verder naar de Růžohorky helling. Vanaf daar gaat groen terug naar Pec.

Belangrijke telefoonnummers

Peter Neeteson - 00316 224 137 06
Beheerder - 00420 608756515

Regio kengetal (UTO) in Tsjechië - 481
Landnummer vanuit het buitenland - +420
Politie Tsjechië (alarmnummer) - 158
Brandweer (alarmnummer) - 150
Ambulance (alarmnummer) - 155
Alarmnummer vanuit een mobiele telefoon - 112
Eerste hulp Jilemnice - 2121

Huisarts Rockytnice N.J. 481 522 991
Tandarts Rockytnice N.J. 481 523 393

Berg reddingsdienst Harrachov - 481 529 449
Berg reddingsdienst Dvoračky - 481 522 445
Berg reddingsdienst – 24-uursdienst - 499 433 239

Wandelroute 3, Sneeuwkop vanuit Pec pod Sněžkou (Zwaar)

Wandelroute 4, Sneeuwkop vanuit Pec pod Sněžkou met de skilift

Duur wandeling: 4.20 uur excl. pauzes

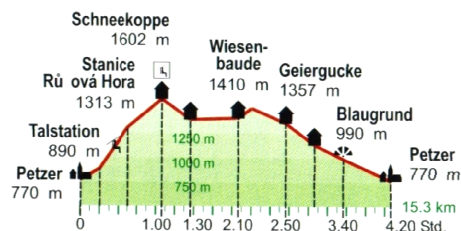
Lengte: 15,3 km

Hoogtemeters: 530m heuvel op, 950m heuvelafwaarts

Kaartschaal: 1:25000

Startpunt: Grote parkeerplaats bij de souvenirkiosk in Pec pod Sněžkou (754m)

Route: Rockytnice N.J.– Jablonec N.J. – Vrchlabi – Mladé buky (14)
Mladé – Pec pod Sněžkou (296)



Vanaf de bushalte in Pec volgen we voor het overige verkeer afgesloten verkeer weg naar boven, zonder op markeringen te hoeven letten. Zodra we de gele markering zien die rechtsaf gaat, volgen we die markering die naar de stoeltjeslift leidt.

Vanaf dit station worden we omhoog gebracht tot aan de sneeuwtop met een prachtig uitzicht. Vanaf de top dalen we via de Schronisko Dom Śląski af. Vanaf daar leidt blauw ons met prachtige uitzichten langs afwisselend natte gronden en meertjes naar Luční bouda, de bron van het witte water. Van deze bron gaat rood op een prima pad naar de kapel voor de slachtoffers van de bergen, overschrijd de Boheemse bergkam, en dan openbaart zich een prachtig uitzicht over de blauwe grond (Modrý důl) van de heenweg vanaf Pec, naar de Zwarte berg, naar de Rehorngebergte, en op de Sudetische keten. Wanneer rood de Výrovka bereikt, gaan we met groen linksaf en gaan via een steile asfaltweg naar beneden naar de uitzichtrijke Richtrový boudy (Richtrový helling). Daar gaat rood linksaf een bosweg in, dat overgaat in een pad langs de helling van de blauwe grond met uitzicht op de sneeuwtop. Kort daarna komt het pad uit op een onderhoudsweg die langs de berghut Miliře gaat naar Pec.

Telefoonnummers

- 00316 224 137 06
420 608756515

(UTO) in Tsjechië - 481
inuit het buitenland - +420
(alarmnummer) - 158
(nummer) - 150
(nummer) - 155
(vanuit een mobiele telefoon - 112
in Tsjechië - 2121

in Tsjechië - 481 522 991
in Tsjechië - 481 523 393

in Tsjechië - 481 529 449
in Tsjechië - 481 522 445
in Tsjechië - 24-uursdienst - 499 433 239

Wandelroute 4, Sneeuwkop vanuit Pec pod Sněžkou met de skilift

Vertrekadres	: Rokytnice nad Jizerou (CZ, 512 45)	Optimalisatie	: Optimaal
Bestemming	: Pec pod Snezkou (CZ, 542 21)	Voertuig	: Auto
Afstand	: 45.5 km > Zoek een hotel hotel.info Tip!	Vergelijk binnen 1 minuut	
	<i>Reistijd Vertrek Aankomst</i>		
Zonder files	: 0:54 19:15 20:09 > Deze reis per trein	Direct vergelijken >>	
Met files	: Niet beschikbaar buiten Nederland		
Brandstof kosten	: Gemiddeld € 6.43 benzine		
	> Bereken brandstofkosten voor mijn auto  OMOTO		
	> Mijn autokosten		



Wandelroute 5, Adršpašské skalní město


Duur wandeling: 3.15 uur excl. pauzes, de beschreven route is incl. optionele boottocht en terugweg met de trein

Lengte: 10.7 km

Hoogtemeters: 500m

Startpunt: Parkeerplaats

Route: Rokytnice N.J. – Jablonec N.J. – Vrchlabí – Trutnov (14)
Trutnov (afslag bij de elektriciteitscentrale) – in Chvalec afslag naar Adršpach
Adršpach – doorrijden naar P-plaats Adršpach Skalní



Vanaf de parkeerplaats steken we over, en lopen langs al indrukwekkende rotsen die er als voorproefje staan richting de kassa. De entree is gering, en een toeristinfo is ook aanwezig. We gaan het park in en volgen de groene route, die bijna 4 km is en de 33 belangrijkste toeristische rotsen en torens laat zien. Wanneer we na het oversteken van de brug over de Metuje richting WC lopen en kort achter het toilethuis linksaf slaat, komt na 5 minuten aan de Badesee, waar geen routemarkering heen gaat. Groen gaat rechtsaf de Rotsenstad in. Kort na het doorschreiden van de rotsenstraat tussen de Martinstenen en na het passeren van de Duivelsbrug gaat groen bij een eethuisje met de richtingsaanwijzer naar Madonna rechtsaf, en gaat naar het bekendste en zeker indrukwekkendste rotsgebouwen van de rotsstad en daalt meteen weer af over de bekende promenade. Op deze promenade gaan we met groen opnieuw via de laan langs de Martinstenen naar de kruising met de Madonna verwijzing. In de rotsen bij de rustplaats ruist de Malý vodopád (kleine waterval), beneden stroomt de Zilveren stroom. Vanaf de rustplaats gaat geel ophoog en gaat naar een 2^e rustplaats. Kort voor het bereiken ervan gaan we linksaf naar een buste van Goethe (hij was hier in 1790) op het pad naar Velký vodopád (grote waterval). Als je geluk hebt dan hoort de bootman van de Adrspacher rotsmeer de roep van de wachtenden om de sluis te openen van het water naar de grote waterval. Vanaf hier gaan we terug naar de 2^e rustplaats waar je een ticket naar de boot kan kopen. Vanaf daar gaan we steil omhoog naar de aanlegplaats de houten boot van de rotsenmeer (Adršpašské jezírko). We stappen in en aan de andere oever stappen we uit. (Wil je de boot niet nemen, dan volg je geel die ook naar de andere kant van het water gaat). We volgen geel die overgaat op blauw bij de Ozvěna (echo) waar een kanon staat. Vanaf hier begint de tour door de Teplicer Rotsenstad. Deze heeft ook rotsen met namen, maar deze rotsen zijn veel groter en het gebied is groter dan die van Adršpach. Bij goed zicht is een doorsteek naar de Rotsruïne Střmen met uitzicht op de rotsenstad, het Braunauer Berglandschap en over de Súdeten naar de Sneeuwkap aan te bevelen. Waar blauw rechtsaf naar een bergbeklimmershut gaat, houden wij links aan en betreden de geweldige plaats van de eigenlijke rotsstad. Dan gaat blauw in het Annedal (Anenské údolí), stijgt in de onderwereld ravijn Siberië, bereikt opnieuw de bekende kruising en voert dan over de Echo-schuilhut uit de Tiplicer Rotsstad. Na het verlaten ervan nodigt het hoel Orlík uit om te rusten. Gelijk achter het hotel, achter het gele huis, is het station.



Telefonnummers

- 00316 224 137 06
20 608756515

JTO) in Tsjechië - 481
uit het buitenland - +420
(alarmnummer) - 158
(nummer) - 150
(nummer) - 155
nuit een mobiele telefoon - 112
nice - 2121

ice N.J. 481 522 991
ice N.J. 481 523 393

nst Harrachov - 481 529 449
nst Dvoračky - 481 522 445
nst - 24-uursdienst - 499 433 239

Wandelroute 5, Adršpašské skalní město

Vertrekadres	: Rokytnice nad Jizerou (CZ, 512 45)	Optimalisatie	: Optimaal
Bestemming	: Horní Adrspach (CZ, 549 52)	Voertuig	: Auto
Afstand	: 74.4 km > Zoek een hotel hotel.info Tip!	Vergelijk binnen 1 minuut	
	<i>Reistijd Vertrek Aankomst</i>		
Zonder files	: 1:19 19:15 20:34 > Deze reis per trein	Direct vergelijken >>	
Met files	: Niet beschikbaar buiten Nederland		
Brandstof kosten	: Gemiddeld € 10.53 benzine		
	> Bereken brandstofkosten voor mijn auto 		
	> Mijn autokosten		



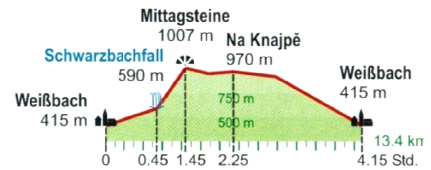
Jizerské Hory

(Ijzergebergte)

Het Ijzergebergte (Tsjechisch: *Jizerské hory*; Duits: *Isergebirge*; Pools: *Góry Izerskie*) is een deel van de westelijke Sudeten op de grens tussen Tsjechië en Polen. Het grootste deel bestaat uit graniet en sommige delen uit basalt. Hier stroomt de rivier de Jizera. Belangrijkste stad is Jablonec nad Nisou. De hoogste top is de *Wysoka Kopa* (*Hinterberg*, 1127 m) in Polen. Andere toppen zijn de Smrk (1124 m), Jizera (1122 m) en de Stóg Izerski (*Heufuder*, 1107 m). De *Tafelstein/Tabulový kámen* op 1072 m aan de noordkant van de Smrk is de historische grens tussen Bohemen, de Opper-Lausitz en Silezië.

Wandelroute 6, Bílý Potok (Witte beek)

Duur wandeling: 4.15 uur excl. pauzes
Lengte: 13,4 km
Hoogtemeters: 750m
Kaartschaal: 1:25000
Startpunt: Parkeerplaats hotel U Poledniku (415m) in Bílý Potok
Route: Rokytnice N.J. – Korenov (14)
Korenov – Bílý Potok (290)
Tip: Bij goed zicht loont het om naar de top van de Jizera (1122) te wandelen



Vanaf de parkeerplaats gaat het op een doorgaande weg kort dalwaarts, tot de groene markering links afgaat en heuvelopwaarts gaat, het bos in. Groen Gaat door het loofbos en rotsdal van de Zwarte beek (Černý potok), en kort erop is het pad naar de Zwarte beek waterval (Vodopád Černeho Potoka) gemarkeerd. Behoorlijk steil gaat groen omhoog, en na de eerste beide haarspeldbochten gaat er een met hout versterkt pad naar de Heidekerk (Hajní kostel, 698m), die een prachtige blik op het dal en op de rotsen boven de bossen geeft. Bij een waterval die door de bomen te zien is, gaat geel linksaf van de steile groene route af, en steigt naar Frýdlantské cimbuří, met rotstorens. Hier begint de dode woud regio. Geel gaat langs de rotsen, onder andere langs de middagsrotsen (Polední kamený), doorwandelt de vochtige helling van de Smědavská hora, en steigt in het dal van de Bílá Smědá (witte rivier), een van de bekkens van deze rivier. Daar gaat blauw heuvelafwaarts naar de voet van de Jizera (heuvel van de Overwinning) naar de wegwijziging Na Knajpě en verder met blauw naar een asfaltweg naar de schuilhut bij de t-splitsing Rozmezí, waar geel de route overneemt en op een betonnen weg naar het huis aan de t-splitsing Nad černým potokem. Hier gaat groen rechtsaf en leidt naar de wunderschone loofbomenwildernis van het Zwarte beekdal, waar we op de inmiddels ons bekende steile weg komen naar Bílý Potok.

Telefonnummers

- 00316 224 137 06
20 608756515

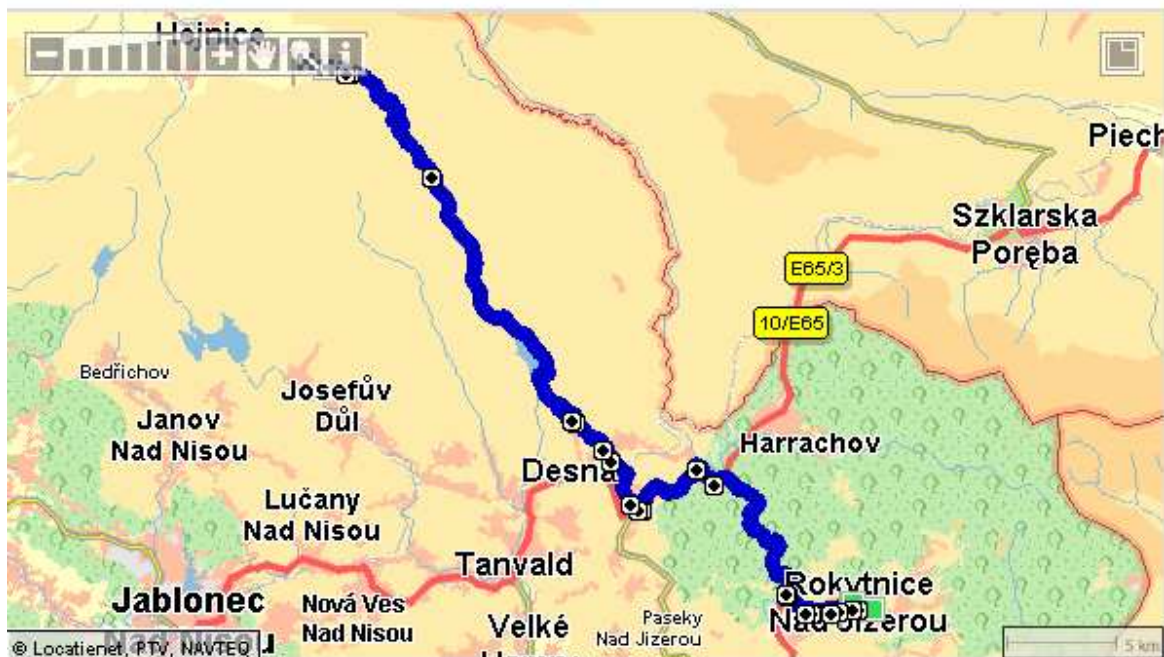
JTO) in Tsjechië - 481
uit het buitenland - +420
alarmnummer) - 158
nummer) - 150
nummer) - 155
nuit een mobiele telefoon - 112
nice - 2121

ice N.j. 481 522 991
ice N.J. 481 523 393

nst Harrachov - 481 529 449
nst Dvoračky - 481 522 445
nst – 24-uursdienst - 499 433 239

Wandelroute 6, Bílý Potok (Witte beek)

Vertrekadres	: Rokytnice nad Jizerou (CZ, 512 45)	Optimalisatie	: Optimaal
Bestemming	: Hejnice - Bílý Potok (CZ, 463 62)	Voertuig	: Auto
Afstand	: 32.7 km > Zoek een hotel hotel.info Tip!	Vergelijk binnen 1 minuut	
	<i>Reistijd Vertrek Aankomst</i>		
Zonder files	: 0:37 19:15 19:52 > Deze reis per trein	Direct vergelijken >>	
Met files	: Niet beschikbaar buiten Nederland		
Brandstof kosten	: Gemiddeld € 4.63 benzine		
	> Bereken brandstofkosten voor mijn auto  OMOTO		
	> Mijn autokosten		



Wandelroute 7, Rudolfsdal bij Liberec

Duur wandeling: 2.20 uur excl. pauzes

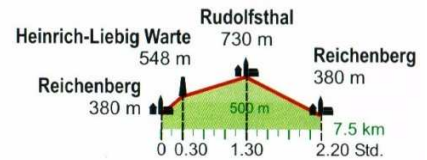
Lengte: 7,5 km

Hoogtemeters: 350m

Kaartschaal: 1:25000

Startpunt: Einde van straat van de Libercker Volkstuin Lidové Sady, aan de achterkant van de dierentuin, met daaraan vast een grote Botanische tuin (Botanická zahrada)

Route: Rokytnice N.J. – Liberec



De wandeling begint aan het einde van de dierentuin, uitgang staat aangegeven. Aan de dierentuin ligt een grote botanische tuin. Vanaf hier leiden de gele, groene en rode markeringen bergopwaarts het bos in. Na het passeren van een kinderverkeerstuin, verlaat geel de asfaltweg en wisselt met een bospad op rechts, die steil begint. Op het zadel van de Pod Liberecká vyšina (548m) gaat geel nog eenmaal rechtsaf naar Liberecká vyšina, een middeloude terp. De top is bebost, dus rondkijken is goed te doen op de uitzichttoren. Vanaf het gasthuis volgt geel slechts kort(!) de gesloten toegangsweg en gaat meteen linksaf een pad in, naar de rotsen van Kovadlinka (smidsteen), die te beklimmen zijn, echter geen uitzicht. Vanaf deze rotsen gaat geel dalwaarts en komt bij de kruising Stražní buk (postboek) op de rode markering die nu de weg wijst, rechtsaf. In de beboste zuidelijke hellingen van de met rotsen gekroonde Žulový vrch (granietberg) gaat rood naar Rudolfov (Rudolfsdal). Rudolfov is een stadsdeel van Liberec, maar ofschoon het slecht enkele kilometers van de stad kern af ligt, heerst hier een atmosfeer van een bergdorpje. De rode markering passeert een kruising met 2 restaurants in het bos. Na het bos gaan we verder op groen. Noordelijk van de Žulový vrch leidt groen naar de kruising Stražní buk en vanaf daar naar de volkstuin toe.

Belangrijke telefoonnummers

Peter Neeteson - 00316 224 137 06
Beheerder - 00420 608756515

Regio kengetal (UTO) in Tsjechië - 481
Landnummer vanuit het buitenland - +420
Politie Tsjechië (alarmnummer) - 158
Brandweer (alarmnummer) - 150
Ambulance (alarmnummer) - 155
Alarmnummer vanuit een mobiele telefoon - 112
Eerste hulp Jilemnice - 2121

Huisarts Rokytnice N.J. 481 522 991
Tandarts Rokytnice N.J. 481 523 393

Berg reddingsdienst Harrachov - 481 529 449
Berg reddingsdienst Dvoračky - 481 522 445
Berg reddingsdienst – 24-uursdienst - 499 433 239

Wandelroute 7, Rudolfsdal bij Liberec

Vertrekadres	: Rokytnice nad Jizerou (CZ, 512 45)	Optimalisatie	: Optimaal
Bestemming	: Lidové Sady , Liberec 1 - Liberec (CZ, 460 01)	Voertuig	: Auto
Afstand	: 42.8 km > Zoek een hotel hotel.info Tip!	Vergelijk binnen 1 minuut	
	<i>Reistijd Vertrek Aankomst</i>		
Zonder files	: 0:53 19:15 20:08 > Deze reis per trein	Direct vergelijken >>	
Met files	: Niet beschikbaar buiten Nederland		
Brandstof kosten	: Gemiddeld € 6.06 benzine		
	> Bereken brandstofkosten voor mijn auto  OMOTO		
	> Mijn autokosten		



Český Ráj

(Boheems Paradijs)

Český Ráj is een prachtig natuurgebied dat zo'n 90 km ten noord-oosten van Praag ligt en ca. 700 km² bestrijkt. In dit natuurgebied, bekend onder de naam 'Tsjechisch paradijs', wisselen grillige rotsformaties en romantische bossen elkaar af. Nergens in Tsjechië is het landschap zó uitgesproken uniek en onwerkelijk. Wandelen door wonderlijk Český Ráj is van de ene verbazing in de andere vallen. De bizar gevormde rotsen steken ver boven het landschap uit. De wandelingen gaan er bovenlangs, onderdoor en soms zelfs dwars doorheen. Het gebied bevindt zich tussen Turnov, Jicin en Mlada Boleslav.

Wandelroute 8, Prachovské skály, Rotsstad van Prachovské, Boheems Paradijs.

Duur wandeling: 2.30 uur excl. pauzes, realistisch 3 uur incl. uitzichtpunten

Lengte: 7 km

Hoogtemeters: 400 m

Kaartschaal: 1:25000 (uitvergroet), 1 kaartvierkant is 1 bij 1 km.

Startpunt: Grote parkeerplaats Prachovské skály / Turistická Chata.

Restaurant: Bij parkeerplaats, kop koffie 25,-

Route: Rockytnice – Jablonec Nad Nizou

Horní Trč – Visoké nad Jizerou

Skodejav – Priky – Šimbal - Semily

Nedvezi – Libún – Slana – Horensko – Vesela - Holenice

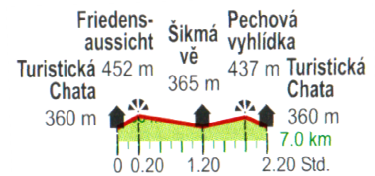
Libún - Prachovské skály, aangegeven met Turistická Chata.

Toegangsprijs: Volwassen: 50,-

Kinderen, studenten, 60+: 20,-

Kinderen tot 6 jaar gratis

Tip: Het Boszwembad Pelišek is op een halve kilometer afstand van het startpunt, lekker voor als het warm weer is!



De rotsstad bevindt zich in het zuidoosten van Chráněná krajinná oblast český ráj ofwel Natuurreserveaat het Boheems Paradijs.

Start: Ga na het passeren van de kassa meteen linksaf met gele en rode markering. Waar groen linksaf gaat, gaat geel naar het hart van de stad, door de canyon 'keizersgang' (Císařská chodba) naar het uitzichtpunt Friedensausicht (Vredesuitzicht / Vyhíldka míru) en daarop volgend het uitzichtpunt Boheemse paradijs (Vyhíldka Českého Ráje) met een prachtige blik op het rotsamfitheater en weide omgeving. We gaan weer terug naar waar de route die ingetekend is linksaf gaat (groen) en stijgt naar het uitzichtpunt Šlikova vyhlídka, door het woud met mooie uitzichten naar het uitkijkpunt Hlaholská vyhlídka: de weg naar Jičín, de berg Tabor en de ruïne van Bradlec. Als we de weg vervolgen gaan we linksaf met blauw mee over de rotsachtige Duivelskeuken (Čertova kuchyně) en komen aan bij de bosrand van het hotel Šikmá. We vervolgen met geel op een bospad en gaan rechtsaf met rood. Na een paar minuten kun je linksaf met groen naar het sfeervolle zuidelijk uitzichtpunt Scheve Toren (Šikmá věž). Na de afdaling gaat groen/rood door de rots Fortna en komt bij het uitzichtpunt Pechová vyhlídka met een diepe blik in het hart van de rotsstad. Vanaf hier gaat de route via de groene canyon (Zelená Rokle) terug naar het startpunt. Aansluitend is er op warme dagen een bezoek aan het boszwembad aan te bevelen! De autovrije toegangsweg is het rood /groene pad, vanaf de parkeerplaats gezien linksaf. Na 500 meter is het zwembad.

numers

6 224 137 06
756515

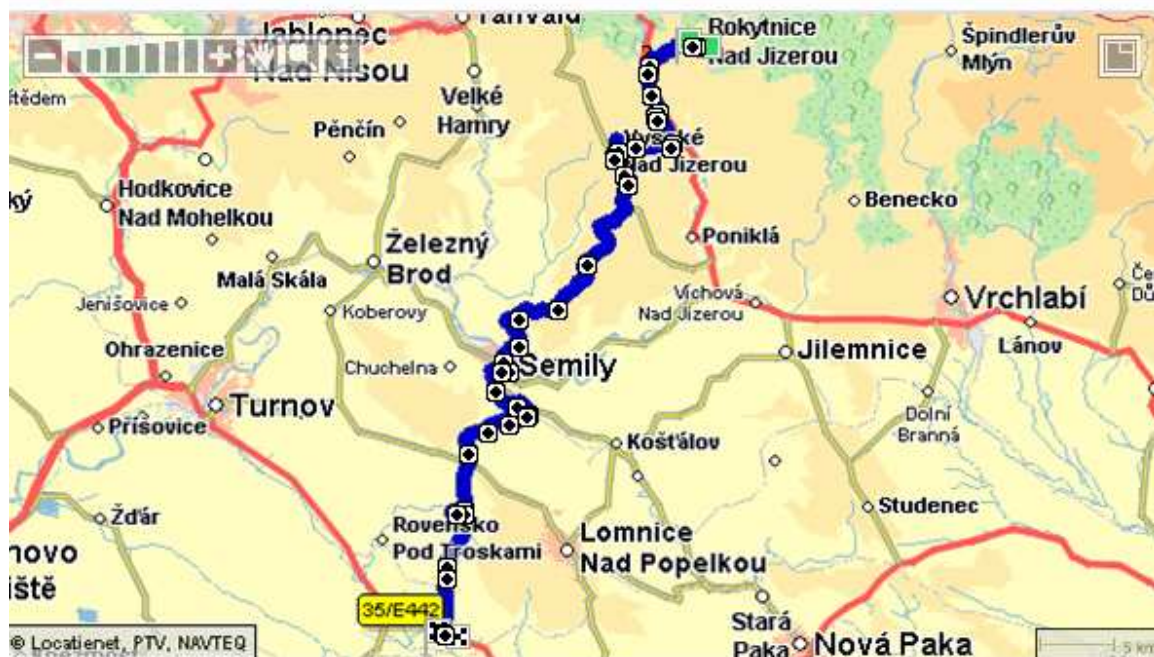
1 Tsjechië - 481
t buitenland - +420
ummer) - 158
ner) - 150
ner) - 155
en mobiele telefoon - 112
2121

. 481 522 991
J. 481 523 393

prachov - 481 529 449
oračky - 481 522 445
!4-uursdienst - 499 433 239

Wandelroute 8, Prachovské skály, Rotsstad van Prachovské, Boheems Paradijs.

Vertrekadres	: Rokytnice nad Jizerou (CZ, 512 45)	Optimalisatie	: Optimaal
Bestemming	: Libun (CZ, 507 15)	Voertuig	: Auto
Afstand	: 41.3 km > Zoek een hotel hotel.info Tip!	Vergelijk binnen 1 minuut	
	<i>Reistijd Vertrek Aankomst</i>		
Zonder files	: 0:50 14:00 14:50 > Deze reis per trein	Direct vergelijken >>	
Met files	: Niet beschikbaar buiten Nederland		
Brandstof kosten	: Gemiddeld € 5.84 benzine		
	> Bereken brandstofkosten voor mijn auto  OMOTO		
	> Mijn autokosten		



České Švýcarsko

(Het Boheems-Saksisch Zwitserland)

České Švýcarsko houdt het meest waardevolle gedeelte in van het gebied Labské pískovce (Elbeandstenen), Jetřichovické stěny en een randgedeelte van Děčínské stěny. In het zuiden en in het noordoosten wordt het terrein van het park omsloten door het Beschermd natuurgebied Labské pískovce, in het oosten sluit het Beschermd natuurgebied Lužické hory aan.

České Švýcarsko.

Op de terugweg naar Nederland is een bezoek aan České Švýcarsko het overwegen waard. Dit schitterende natuurgebied op de grens met Duitsland, staat ook wel bekend als klein-Zwitserland. Prachtig heuvelachtige gebieden met grote bossen en haast canyonachtige rotskloven en hoge rotstorens tekenen dit gebied.

Hřensko is het uitgangspunt van een hike tocht van naar keuze 1,5 uur, of een langere tocht (6uur) met een klein kanotochtje over de Kamenice, een riviertje dat uitkomt in de Elbe. Een van de doelen van de hike is het bezichtigen van de Pravčická brána (poort van Pravčice), de spectaculaire Stenen Poort. Deze grootste natuurlijke brug van Europa is van zandsteen, 16m hoog, 7 tot 8 m breed, heeft een spanbreedte van 26m en is ontstaan door erosie. Tip is om vroeg te lopen, om de grootste drukte te ontwijken. De route begint bij het laatste restaurant van Hřensko, in het dal van de Kamenice. Er zijn verschillende uitkijkposten, waaronder het Sokolí hnízko (Valkennest), met een mooi landhuis uit de 19^e eeuw, een terras met perfect uitzicht en een tentoonstelling over České Švýcarsko.



Het landhuis staat op de plaats van het café dat gesticht werd door de eerste toeristen in 1826, onder wie sprookjesschrijver Hans Christian Andersen. Daar zijn ook wandelkaarten te koop. Andere vertrekpunten voor wandelingen door het nationaal park zijn vysoká Lípa en Jetřichovice. Deze bergdorpjes zijn niet alleen aantrekkelijk vanwege de omgeving maar ook vanwege de mooie houten huizen in regionale stijl.

Nationaal park České Švýcarsko is alleen te voet te bewonderen, maar indien u de voorkeur geeft voor een autoritje kan terecht in de aangrenzende natuurreservaten. Een suggestie voor een route:

Hřensko – Mezní Louka –Vysoká Lípa- Jetřichovice – Srbská – Kamenice –Růžová –Janov – Hřensko.

Vanuit Rokytnice Nad Jizerou is het ongeveer 3 uur rijden voor men Hřensko bereikt. Een tip is dan ook om in deze omgeving een overnachting te boeken, of in Děčín, de stad die men doorkruist om in Hřensko te komen. In Děčín stond al een kasteel in de 10^e eeuw, de stad zelf is van 1283. Aardig is de laatgotische Starý most (Oude Brug) over de Ploučnice met barokke beelden van brugheiligen. De Elbe (of Labe in het Tsjechisch) is stroomt door de stad heen en is hier al een volwassen rivier geworden. Op de plek waar de Ploučnice in de Elbe mondt, staat het Zámek (kasteel), dat voor het eerst in 1128 wordt genoemd en talrijke verbouwingen in de modestijlen van de respectievelijke periodes onderging (voor het laatst in 1790). Het is te bereiken via de Dlouhá jízda (Lange Weg) die na 1679 in de rotsen is weggehakt. Op de hellingen van het kasteel is een barokke Růžová zahrada (Rozentuin). Geopend van apr-okt elke dag van 9-17uur, nov-mrt woensdag tot zondag van 9-17uur.

Als u via de weg nr. 13 rijdt, dan komt u langs het natuurfenomeen de Panská Skála (Herenrots). Deze rots lijkt



nog het meest op orgelpijpen. In werkelijkheid zijn het zuilen van basalt, gestolde lava. Dit ligt net buiten het plaatsje Kamenický Šenov. Ter oriëntering, u vindt de Panská Skála ter hoogte van de kerktoeren in het gehucht Prácheň. De rotsen steken boven het gras uit. Ervoor is een grote parkeerplaats.

Vanaf Hřensko is het nog ruim 7 uur rijden (excl. pauzes) via Dresden en Leipzig naar Utrecht.

Routedetails

Vertrekadres	: Rokytnice nad Jizerou (CZ, 512 45)	Optimalisatie	: Optimaal
Bestemming	: Hřensko (CZ, 407 17)	Voertuig	: Auto
Afstand	: 132.6 km > Zoek een hotel hotel.info Tip!	Vergelijk binnen 1 minuut	
	<i>Reistijd Vertrek Aankomst</i>		
Zonder files	: 2:05 16:00 18:05 > Deze reis per trein	Direct vergelijken >>	
Met files	: Niet beschikbaar buiten Nederland		
Brandstof kosten	: Gemiddeld € 18.76 benzine		
	<ul style="list-style-type: none"> > Bereken brandstofkosten voor mijn auto  > Mjn autokosten 		

